

PALMEIRA DOS ÍNDIOS

Localização

Palmeira dos Índios está localizado na 3ª Coordenadoria de Ensino. Ocupa uma área de 461km² e possui uma densidade demográfica de 157 hab/km².

Demografia

Sua população estimada em 2008 é de 72.202 habitantes, distribuídos por faixa etária da seguinte forma, 8.504 são menores de 6 anos, 11.695 de 6 a 14 anos e 3.890 de 15 a 17 anos.

Educação

Matrícula Inicial por nível de ensino e Dependência Administrativa no município - 2008

Dependência Administrativa	Educação Infantil	Ensino Fundamental	Ensino Médio	EJA	Educação Especial
Federal	0	0	480	35	0
Estadual	212	4.833	3.367	1.126	71
Municipal	1.664	7.477	0	955	41
Privada	521	2.096	543	0	3
Total	2.397	14.406	4.390	2.116	115

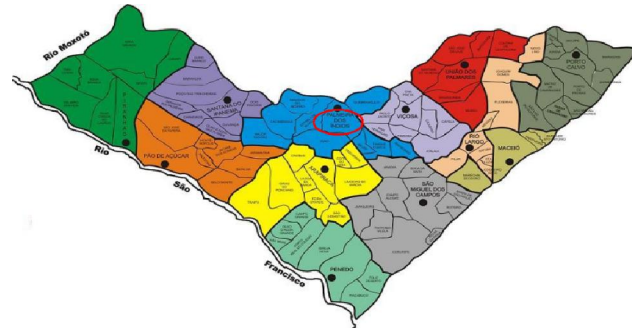
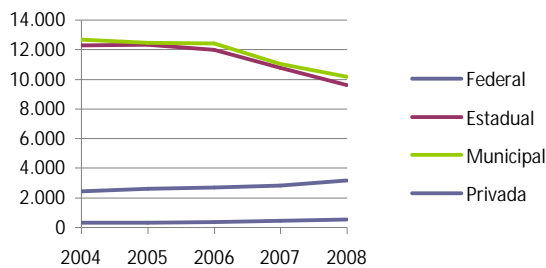
Fonte: MEC/INEP - SEE/AL

Evolução da Matrícula Inicial por Dependência Administrativa no município, 2004 – 2008

Ano	Total	Dependência Administrativa			
		Federal	Estadual	Municipal	Privada
2004	27.617	297	12.270	12.639	2.411
2005	27.642	299	12.326	12.431	2.586
2006	27.407	358	11.954	12.413	2.682
2007	25.039	445	10.745	11.032	2.817
2008	23.424	515	9.609	10.137	3.163

Fonte: MEC/INEP - SEE/AL

Evolução da Matrícula Inicial por Dependência Administrativa no município, 2004 – 2008

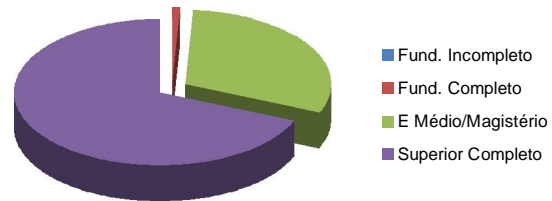


Formação Docente por Dependência Administrativa no município - 2008

Grau de Instrução	Total	Dependência Administrativa			
		Federal	Estadual	Municipal	Privada
Fund. Incompleto	1	0	0	1	0
Fund. Completo	8	0	3	2	3
E Médio/Magistério	281	1	68	109	103
Superior Completo	637	43	257	224	113

Fonte: MEC/INEP - SEE/AL

Formação Docente por Grau de Instrução no município - 2008



Estabelecimentos da Educação Básica por Dependência Administrativa no município – 2008

Total	Federal	Estadual	Municipal	Privada
62	1	23	23	15

Fonte: MEC/INEP - SEE/AL

IDEB observado em 2005, 2007

Rede	IDEB			
	Anos Iniciais		Anos Finais	
	2005	2007	2005	2007
Estadual	2,8	3,0	2,7	2,7
Municipal	2,9	3,4	2,8	2,6

Fonte: Prova Brasil e Censo Escolar

,

