

PARICONHA

Localização

Pariconha está localizado na 11ª Coordenadoria de Ensino. Ocupa uma área de 261km² e possui uma densidade demográfica de 40 hab/km².

Demografia

Sua população estimada em 2008 é de 10.505 habitantes, distribuídos por faixa etária da seguinte forma, 1.771 são menores de 6 anos, 2.224 de 6 a 14 anos e 694 de 15 a 17 anos.

Educação

Matrícula Inicial por nível de ensino e Dependência Administrativa no município - 2008

Dependência Administrativa	Educação Infantil	Ensino Fundamental	Ensino Médio	EJA	Educação Especial
Federal	0	0	0	0	0
Estadual	57	446	410	47	3
Municipal	340	1.947	0	267	47
Privada	0	0	0	0	0
Total	397	2.393	410	314	50

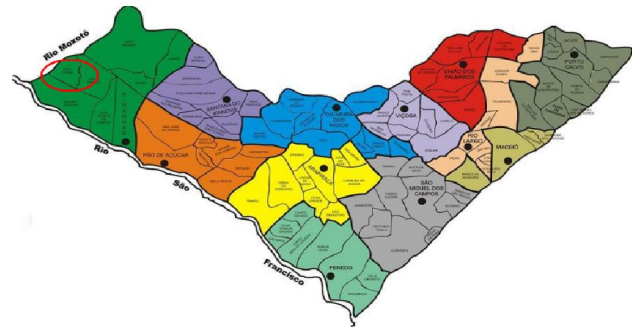
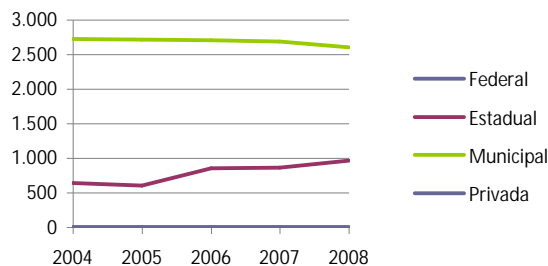
Fonte: MEC/INEP - SEE/AL

Evolução da Matrícula Inicial por Dependência Administrativa no município, 2004 – 2008

Ano	Total	Dependência Administrativa			
		Federal	Estadual	Municipal	Privada
2004	3.359	0	635	2.724	0
2005	3.319	0	606	2.713	0
2006	3.556	0	856	2.700	0
2007	3.544	0	863	2.681	0
2008	3.564	0	963	2.601	0

Fonte: MEC/INEP - SEE/AL

Evolução da Matrícula Inicial por Dependência Administrativa no município, 2004 – 2008

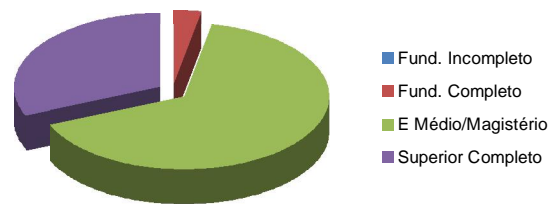


Formação Docente por Dependência Administrativa no município - 2008

Grau de Instrução	Total	Dependência Administrativa			
		Federal	Estadual	Municipal	Privada
Fund. Incompleto	0	0	0	0	0
Fund. Completo	4	0	4	0	0
E Médio/Magistério	86	0	17	69	0
Superior Completo	41	0	12	29	0

Fonte: MEC/INEP - SEE/AL

Formação Docente por Grau de Instrução no município - 2008



Estabelecimentos da Educação Básica por Dependência Administrativa no município – 2008

Total	Federal	Estadual	Municipal	Privada
19	0	2	17	0

Fonte: MEC/INEP - SEE/AL

IDEB observado em 2005, 2007

Rede	IDEB			
	Anos Iniciais		Anos Finais	
	2005	2007	2005	2007
Estadual	2,6	4,0	2,9	2,8
Municipal	2,5	3,0	-	2,7

Fonte: Prova Brasil e Censo Escolar

